

СОГЛАСОВАНО:

Заместитель главы администрации
по социальным вопросам



Е. Ю. Сметанина

« » 2022 года

УТВЕРЖДАЮ:

Заведующий МБДОУ № 37 «Тополёк»



Н. В. Леонтьева

« » 2022 года

ПАСПОРТ ДОРОЖНОЙ БЕЗОПАСНОСТИ

МУНИЦИПАЛЬНОГО БЮДЖЕТНОГО ДОШКОЛЬНОГО ОБРАЗОВАТЕЛЬНОГО УЧРЕЖДЕНИЯ
«ДЕТСКИЙ САД № 37 «ТОПОЛЁК»

СОГЛАСОВАНО:

Врио начальника ОГИБДД ОМВД России
по Режевскому району
капитан полиции



Д. В. Седельник

« » 2022 года



2022 год

СОДЕРЖАНИЕ		
№ п/п	Наименование раздела	Номер листа
1	Титульный лист	1
2	Лист согласования	2
3	Содержание	3
4	Общие данные	4 - 5
5	Пояснительная записка	
5.1	Характеристика территории и путей подхода к образовательному учреждению	6 - 7
6	Схемы, приведенные в паспорте дорожной безопасности образовательного учреждения	8
6.1	Условные обозначения	9
6.2	Схема района расположения образовательного учреждения	10
6.3	Схема организации дорожного движения в районе расположения	11
6.4	Схема маршрутов движения организованных групп воспитанников к местам проведения занятий вне образовательного учреждения	12
6.5	Карточки пешеходных переходов	13 - 17
6.6	Схема путей движения транспортных средств к местам погрузки-разгрузки и безопасных путей движения детей	18
7	Обеспечение безопасности перевозок детей специальным транспортным средством (автобусом)	
7.1	Общие данные	19 - 20
7.2	Схема маршрутов движения автобусов и безопасного расположения автобусных остановок	21
7.3	Карточка остановки общественного транспорта (автобусной)	22
8	Обеспечение безопасности при производстве дорожных ремонтно-строительных работ	23
9	Приложения	
9.1	Приложение № 1. Форма информационной карточки перевозок детей специальным транспортным средством (автобусом)	24
ПАСПОРТ ДОРОЖНОЙ БЕЗОПАСНОСТИ		СОДЕРЖАНИЕ 3

**СХЕМА
МАРШРУТОВ ДВИЖЕНИЯ ОРГАНИЗОВАННЫХ ГРУПП ВОСПИТАННИКОВ
ПРИ ПРОВЕДЕНИИ ЗАНЯТИЙ ВНЕ ТЕРРИТОРИИ ОБРАЗОВАТЕЛЬНОГО УЧРЕЖДЕНИЯ**



МАРШРУТЫ ДВИЖЕНИЯ ОРГАНИЗОВАННЫХ ГРУПП ВОСПИТАННИКОВ:

-  - маршрут № 1 - МБДОУ «Детский сад № 37 «Тополёк», ул. Трудовая, 4 А – Дом Культуры с. Арамашка МБУ «Центральная сельская клубная система», ул. Ленина, 16;
-  - маршрут № 2 - МБДОУ «Детский сад № 37 «Тополёк», ул. Трудовая, 4 А – МБОУ ООШ № 27, ул. Мира, 12.







ПОЯСНИТЕЛЬНАЯ ЗАПИСКА

1. Маршруты движения организованных групп воспитанников к местам проведения занятий вне территории МБДОУ «Детский сад № 37 «Тополёк» (ул. Трудовая, 4 А) начинаются от входной калитки на территорию учреждения и проходят по тротуарам ул. Трудовая, ул. Ленина, ул. Школьников до входной двери (калитки) в здание учреждения, в котором проводятся дополнительные занятия.

2. Пересечение проезжих частей улиц и дорог с интенсивным движением транспортных средств осуществляется по наземным нерегулируемым пешеходным переходам, оборудованным согласно нормативным требованиям.

Пересечение проезжих частей проездов, въездов, площадок и парковок осуществляется по траектории, совпадающей с воображаемой линией продолжения тротуаров, преимущественно под прямым углом к пересекаемой проезжей части.

УСЛОВНЫЕ ОБОЗНАЧЕНИЯ

-  - здание образовательного учреждения;
-  - другие учреждения образования;
-  - другие общественные учреждения (культуры, спорта, торговли и пр.);
-  - жилая застройка;
-  - промышленные, складские или коммунальные объекты, хозяйственные и пр.;
-  - границы земельного участка, закрепленного за образовательным учреждением;
-  - территории*, закрепленные за образовательным учреждением;
-  - «зелёные» зоны, лесные массивы;
-  - спортивные сооружения (стадион, теннисная или хоккейная площадка и пр.);
-  - ограждение территории образовательного учреждения, калитки, ворота;
-  - проезжая часть улиц, дорог, проездов, парковки, площади и пр.;
-  - существующие тротуары, пешеходные дорожки и т.п.;
-  - предлагаемые к устройству тротуары, пешеходные дорожки и т.п.;
-  - остановки общественного транспорта;
-  - название остановок общественного транспорта;
-  - наземный пешеходный переход;
-  - основные пути движения транспортных средств;
-  - основные пути движения пешеходов;
-  - опасные зоны (на пересечениях путей движения пешеходов и транспортных средств)
-  - дорожные знаки;
-  - дорожная горизонтальная разметка;
-  - светофор типа Т.7;
-  - светофоры (транспортные типа Т.1-Т.3 пешеходные типа П.1 или П.2);
-  - дорожное ограждение пешеходное;
-  - дорожное ограждение барьерное одностороннее;
-  - искусственная неровность;
-  - дорожная вертикальная разметка для горизонтальных элементов;
-  - наружное освещение;
-  - пути движения транспортных средств, занятых на доставке грузов, вывозе ТКО и пр.;
-  - зона проведения погрузочно-разгрузочных работ;
-  - места погрузки-разгрузки (площадка сбора ТКО и пищеблок);
-  - пути движения специальных транспортных средств (автобусов) по регулярным маршрутам;
-  - пути движения специальных транспортных средств (автобусов) при организованной перевозке учащихся;
-  - пути движения специальных транспортных средств (автобусов) по школьным маршрутам.

**ПОЯСНИТЕЛЬНАЯ ЗАПИСКА
К СХЕМАМ, ПРИВЕДЁННЫМ В ПАСПОРТЕ ДОРОЖНОЙ БЕЗОПАСНОСТИ**

В настоящем паспорте приведены следующие схемы:

1. Схема района расположения МБДОУ «Детский сад № 37 «Тополёк», путей движения транспортных средств и воспитанников, приведена на листе 37.

На схеме указан район расположения образовательного учреждения, наиболее частые пути движения воспитанников от дома, отдаленных остановок маршрутных транспортных средств к образовательному учреждению и обратно, пути движения транспортных средств, пешеходные переходы.

2. Схема организации дорожного движения в районе расположения МБДОУ «Детский сад № 37 «Тополёк» приведена на листе 11.

На схеме указаны существующие средства организации дорожного движения. На схеме приведены существующие технические средства организации дорожного движения и технические средства организации дорожного движения, предусмотренные утвержденными проектами организации дорожного движения, а также места расположения остановок маршрутных транспортных средств.

3. Схема маршрутов движения организованных групп воспитанников МБДОУ «Детский сад № 37 «Тополёк» к местам проведения занятий вне образовательного учреждения приведена на листе 12. На ней отражены наиболее безопасные маршруты движения организованных групп воспитанников к Дому Культуры с. Арамашка (в том числе к библиотеке с. Арамашка), МБОУ ООШ № 27 (в том числе к спортивной площадке).

4. На листах 12, 13, 14, 15, 16 приведены карточки пешеходных переходов, расположенных в непосредственной близости от образовательного учреждения и на подходах к нему.

Карточки содержат информацию о месте расположения перехода, его типе, оснащении и состоянии технических средств организации дорожного движения, наличии и состоянии подходов к нему.

5. Схема движения транспортных средств к местам разгрузки (погрузки) и рекомендуемые безопасные пути передвижения детей по территории образовательного учреждения приведена на листе 17.

На схеме указаны пути движения транспортных средств по территории образовательного учреждения, в том числе места погрузки (разгрузки), а также безопасные маршруты движения учащихся, во время проведения погрузочно-разгрузочных работ и движения транспорта.

6. Схема маршрутов движения автобусов и безопасного расположения автобусных остановок в районе МБДОУ «Детский сад № 37 «Тополёк» приведена на листе 20.

На схеме указаны пути движения автобусов регулярных и специальных маршрутов, остановки общественного транспорта и подходы от них к образовательному учреждению и обратно.

7. На листах 21 приведена карточка остановки общественного транспорта (автобусной), расположенной в непосредственной близости от образовательного учреждения.

8. Схема путей движения транспортных средств и воспитанников при проведении дорожных ремонтно-строительных работ вблизи образовательной организации в настоящем паспорте не приводится.

Такие схемы разрабатываются подрядной организацией для каждого случая проведения определенного вида работ согласно нормативным документам действующим в сфере организации и безопасности дорожного движения.

ХАРАКТЕРИСТИКА ТЕРРИТОРИИ И ПУТЕЙ ПОДХОДА

Наличие и виды пешеходных переходов в районе расположения МБДОУ «Детский сад № 37 «Тополёк»:

Наличие и состояние тротуаров и пешеходных дорожек на подходах к МБДОУ «Детский сад № 37 «Тополёк»:

Наличие и состояние наружного освещения проезжей части, на подходах к МБДОУ «Детский сад № 37 «Тополёк»:

нерегулируемые наземные:

- с. Арамашка, через ул. Ленина, в районе пересечения с ул. Трудовая, требуется установить;

- с. Арамашка, переулочек, на пересечении ул. Школьная, в районе котельной, демонтировать.

- с. Арамашка, ул. Ленина, нечётная сторона от дома № 15 до ул. Мира, состояние удовлетворительное;

- с. Арамашка, ул. Ленина, нечётная сторона на участке от ул. Мира до ул. Школьная, требуется установить;

- с. Арамашка, ул. Ленина, нечётная сторона на участке от ул. Школьная до дома № 29, установлен, неудовлетворительное;

- с. Арамашка, ул. Ленина, чётная сторона на участке от ул. Школьная до ул. Трудовая, требуется установить;

- с. Арамашка, ул. Мира, на участке от ул. Ленина до конца жилой застройки, нечётная сторона, требуется установить;

- с. Арамашка, ул. Мира, переулочек от ул. Ленина, 8 до ул. Школьная, справа, требуется установить;

- с. Арамашка ул. Школьная, на участке от Дома Культуры с. Арамашка, до дома № 4А, установлен, удовлетворительное;

- с. Арамашка ул. Школьная, на участке ул. Ленина до Дома Культуры с. Арамашка, требуется установить;

- с. Арамашка ул. Трудовая, на участке от ул. Ленина, до дома № 4А, установлен, удовлетворительное;

- с. Арамашка, в районе Мемориала ВОВ, требуется установить;

- участки тротуаров и пешеходных дорожек, предлагаемых к устройству отражены на схемах настоящего паспорта.

- в наличии, удовлетворительное, требуется уточнить после установки дополнительных средств организации дорожного движения.

ПАСПОРТ
ДОРОЖНОЙ БЕЗОПАСНОСТИ

ОБЩИЕ ДАННЫЕ

7

ХАРАКТЕРИСТИКА ТЕРРИТОРИИ И ПУТЕЙ ПОДХОДА

Место расположения МБДОУ «Детский сад № 37 «Тополёк»:	территория, расположенная между ул. Ленина, ул. Трудовая и ул. Школьная.
Наличие ограждения территории МБДОУ «Детский сад № 37 «Тополёк»:	в наличии, состояние аварийное.
Наличие, оборудование и состояние въездных ворот, калиток:	
калитка (со стороны ул. Трудовая):	в наличии; неудовлетворительное;
ворота (со стороны ул. Трудовая):	в наличии; неудовлетворительное;
запирающие устройства:	в наличии; неудовлетворительное;
система контроля и управления доступом:	отсутствует, требуется установить;
дорожный знак 3.2:	отсутствует, требуется установить.
Виды и состояние дорожного покрытия входов и въездов на территорию, проездов и проходов к хозяйственным постройкам и площадкам сбора мусора:	проезды без покрытия, пешеходные дорожки с гравийным покрытием, состояние неудовлетворительное.
Наличие и состояние парковок (парковочных мест), в непосредственной близости от места размещения МБДОУ «Детский сад № 37 «Тополёк»:	- в наличии по ул. Трудовая, без покрытия, состояние неудовлетворительное.
Наличие и состояние автобусных остановок, в непосредственной близости от места размещения МБДОУ «Детский сад № 37 «Тополёк»:	в наличии на региональной автомобильной дороге «г. Реж – с. Арамашка» остановка автобусов, осуществляющих перевозки по регулярным пригородным маршрутам, состояние неудовлетворительное; - д. Жуково, на региональной автомобильной дороге «Подъезд к д. Сохарёво от км 100+595 а/д «г. Екатеринбург – г. Реж – г. Алапаевск», состояние неудовлетворительное; - д. Сохарёво, на региональной автомобильной дороге «Подъезд к д. Сохарёво от км 100+595 а/д «г. Екатеринбург – г. Реж – г. Алапаевск», состояние неудовлетворительное.
Наличие и виды пешеходных переходов в районе расположения МБДОУ «Детский сад № 37 «Тополёк»:	нерегулируемые наземные: - с. Арамашка, через автомобильную дорогу «г. Реж – с. Арамашка» (ул. Мира), в районе дома № 12, установлен, состояние удовлетворительное; - с. Арамашка, через автомобильную дорогу «г. Реж – с. Арамашка» (ул. Мира), в районе пересечения с ул. Ленина, требуется установить; - с. Арамашка, через ул. Ленина, в районе здания № 17, требуется установить; - с. Арамашка, через ул. Ленина, в районе пересечения с ул. Победы и ул. Школьная, требуется установить;

ПАСПОРТ
ДОРОЖНОЙ БЕЗОПАСНОСТИ

ОБЩИЕ ДАННЫЕ

6

Территории Режевского городского округа, закреплённые за учреждением образования:	- село Арамашка, деревня Жуково, деревня Сохарево.			
Количество воспитанников:	31 человек.			
Наличие уголка БДД:	в наличии, в каждой из двух возрастных групп;			
Наличие класса по БДД:	отсутствует;			
Наличие автогородка (площадки) по БДД:	отсутствует.			
Наличие автобуса:	отсутствует.			
Время пребывания воспитанников в образовательном учреждении:	- будние дни - 07:30 - 18:00; - выходные и праздничные дни - нет.			
Единый номер экстренных оперативных службы:	112			
54 Пожарно-спасательный отряд федеральной противопожарной службы Государственной противопожарной службы Главного управления МЧС России по Свердловской области 223 пожарно-спасательная часть	01, 8 (34364) 3-53-01			
Отдел Министерства внутренних дел по Режевскому району	02, 8 (34364) 3-23-61			
Управление Федеральной службы безопасности России по Свердловской области	8 (343) 358-82-92			
Отделение скорой медицинской помощи ГАУЗ «Режевская ЦРБ»	03, 103, 8 (34364) 3-83-87			
Филиал ФБУЗ «Центр гигиены и эпидемиологии в Свердловской области в г. Алапаевск, Алапаевском, Артемовском и Режевском районах»	8 (34364) 3-11-09			
Единая диспетчерская служба (ЕДДС) Режевского городского округа	112, 8 (34364) 3-52-65			
ОАО «ГАЗЭКС»	04, 8 (34364) 3-14-33			
ОАО «Режевские электрические сети»	8 (34364) 3-32-22			
<table border="1" style="width: 100%; border-collapse: collapse;"> <tr> <td style="width: 50%; text-align: center;">ПАСПОРТ ДОРОЖНОЙ БЕЗОПАСНОСТИ</td> <td style="width: 30%; text-align: center;">ОБЩИЕ ДАННЫЕ</td> <td style="width: 20%; text-align: center;">5</td> </tr> </table>		ПАСПОРТ ДОРОЖНОЙ БЕЗОПАСНОСТИ	ОБЩИЕ ДАННЫЕ	5
ПАСПОРТ ДОРОЖНОЙ БЕЗОПАСНОСТИ	ОБЩИЕ ДАННЫЕ	5		

ОБЩИЕ ДАННЫЕ

Полное наименование образовательного учреждения:	Муниципальное бюджетное дошкольное образовательное учреждение «Детский сад № 37 «Тополёк»	
Сокращенное наименование образовательного учреждения:	МБДОУ «Детский сад № 37 «Тополёк»	
Юридический, и почтовый адреса:	Россия, 623743, Свердловская область, Режевской район, село Арамашка, улица Ленина, дом 25	
Фактические адреса:	Россия, 623743, Свердловская область, Режевской район, село Арамашка, улица Ленина, дом 25	
	Россия, 623743, Свердловская область, Режевской район, село Арамашка, улица Трудовая, дом 4А	
Руководители образовательного учреждения:		
Заведующий	Леонтьева Нина Валентиновна	+7-912-690-04-68
Старший воспитатель	Манькова Ирина Аркадьевна	+7-953-826-73-02
Ответственный работник за мероприятия по профилактике детского травматизма:		
Воспитатель	Миклина Анастасия Александровна	8-34364-5-61-45
Ответственный работник муниципального органа управления:		
Муниципальное казенное учреждение "Центр сопровождения учреждений, подведомственных Управлению образования Администрации Режевского городского округа":		
Специалист по охране труда	Сотникова Анастасия Владимировна	8 (34364) 3-25-33 (доб. 37)
Ответственные работники Государственной инспекции безопасности дорожного движения:		
Старший государственный инспектор надзора за дорожным движением ОМВД России по Режевскому району старший лейтенант полиции	Балакин Максим Валерьевич	8 982-626-70-37
Инспектор по пропаганде БДД ОГИБДД ОМВД России по Режевскому району капитан полиции	Бобкова Светлана Сергеевна	8 (34364) 3-50-79 8 908-904-68-00
Руководитель или ответственный работник дорожно-эксплуатационной организации, осуществляющей содержание улично-дорожной сети и содержание технических средств организации дорожного движения:		
Директор Муниципального казенного учреждения «Управление городским хозяйством»:	Вавилов Андрей Валерьевич	8 (34364) 3-27-56

ПАСПОРТ
ДОРОЖНОЙ БЕЗОПАСНОСТИ

ОБЩИЕ ДАННЫЕ

4

**КАРТОЧКА № 1
НАЗЕМНОГО ПЕШЕХОДНОГО ПЕРЕХОДА**

Место (зона) расположения пешеходного перехода:	с. Арамашка, через ул. Мира, в районе дома № 12;
Тип пешеходного перехода (регулируемый / нерегулируемый):	существующий, наземный, нерегулируемый;
Наличие и состояние технических средств организации дорожного движения на пешеходном переходе и подходах к нему:	
дорожные знаки 5.19.1, 5.19.2	установлены, удовлетворительное;
искусственные неровности:	установлены, удовлетворительное;
дорожные знаки 5.20:	установлены, удовлетворительное;
дорожные знаки 3.24 «20»:	установлены, удовлетворительное;
дорожные знаки 1.23 (повторные), с табличкой 8.21:	установлены, требуется уточнить местоположение;
дорожные знаки 1.17 с табличкой 8.21:	установлены частично, требуется установить дополнительно;
дорожные знаки 1.23 (основные):	установлены, требуется уточнить местоположение;
пешеходное ограждение ограничивающее перильного типа:	установлено, удовлетворительное
светофоры типа П.1:	отсутствуют, не требуется;
светофоры типа Т.7:	установлены, удовлетворительное;
горизонтальная дорожная разметка:	
линия 1.1, материал:	сезонное нанесение, краска;
линии 1.14.1 на «желтом фоне», материал:	сезонное нанесение, краска;
линии 1.25, материал:	сезонное нанесение, краска;
символы 1.24.1, материал:	сезонное нанесение, краска;
символы 1.24.2, материал:	сезонное нанесение, краска;
Наличие и состояние подходов к пешеходному переходу, материал покрытия:	установлены, удовлетворительное;
Наличие и состояние наружного освещения пешеходного перехода:	установлено, удовлетворительное;
Другие (дополнительные) средства организации дорожного движения:	отсутствуют, не требуется.

ПАСПОРТ
ДОРОЖНОЙ БЕЗОПАСНОСТИ

КАРТОЧКА
ПЕШЕХОДНОГО ПЕРЕХОДА

13

КАРТОЧКА № 1
ОСТАНОВКИ ОБЩЕСТВЕННОГО ТРАНСПОРТА (АВТОБУСНОЙ)

Место (зона) расположения остановки общественного транспорта (автобусной)	Автомобильная дорога «г. Реж – с. Арамашка» (ул. Мира), нечётная сторона, на разворотном кольце
Название автобусной остановки общественного транспорта (автобусной)	Остановка «Арамашка»;
Номера маршрутов общественного транспорта (автобусных)	104, 516 б,
Элементы автобусной остановки (наличие, потребность, состояние, соответствие нормативным требованиям):	
разделительная полоса:	отсутствует, не требуется;
переходно-скоростная полоса:	отсутствует, не требуется;
участок въезда:	отсутствует, требуется установить;
остановочная площадка:	отсутствует, требуется установить;
участок выезда:	отсутствует, требуется установить;
посадочная площадка:	отсутствует, требуется установить;
площадка ожидания:	отсутствует, не требуется;
автопавильон:	существует, удовлетворительное;
тротуары (пешеходные дорожки):	отсутствуют, требуется установить;
пешеходный переход (способ пересечения, наличие регулирования, место размещения):	отсутствует, требуется установить;
искусственное наружное освещение	отсутствует, требуется установить;
туалет:	отсутствует, не требуется;
скамья:	отсутствует, требуется установить;
урна:	отсутствует, требуется установить;
технические средства организации дорожного движения:	технические средства организации дорожного движения отсутствуют;
- дорожные знаки 5.16:	существует, удовлетворительное;
горизонтальная дорожная разметка:	
111 (для участка въезда):	сезонное нанесение;
11 (для остановочной площадки):	сезонное нанесение;
117 (для остановочной площадки):	сезонное нанесение;
111 (для участка выезда):	сезонное нанесение;
вертикальная дорожная разметка для горизонтальных элементов:	
2.7 (для посадочной площадки):	сезонное нанесение;
дорожное ограждение барьерное:	отсутствует, не требуется;
дорожное ограждение пешеходное (перильного типа):	отсутствует, не требуется;
Прочие недостатки, нарушения (отступления) нормативных требований:	требуется привести в соответствие нормативным требованиям.

**ПАСПОРТ
ДОРОЖНОЙ БЕЗОПАСНОСТИ**

**КАРТОЧКА
ОСТАНОВКИ ОБЩЕСТВЕННОГО ТРАНСПОРТА**

22

**СХЕМА
МАРШРУТОВ ДВИЖЕНИЯ АВТОБУСОВ И РАЗМЕЩЕНИЯ АВТОБУСНЫХ ОСТАНОВОК
В РАЙОНЕ РАСПОЛОЖЕНИЯ ОБРАЗОВАТЕЛЬНОГО УЧРЕЖДЕНИЯ**



ПОЯСНИТЕЛЬНАЯ ЗАПИСКА

1. Ближайшие к филиалу МБДОУ «Детский сад № 37 «Тополёк» автобусная остановка «Арамашка», на регулярных пригородных маршрутах, расположена на автомобильной дороге «г. Реж – с. Арамашка» (ул. Мира).
2. Движение воспитанников от автобусной остановки «Арамашка» осуществляется по тротуарам ул. Ленина и ул. Трудовая, по нерегулируемым пешеходным переходам до входной калитки образовательного учреждения.
3. Для посадки-высадки групп воспитанников, при их перевозке специальными транспортными средствами (автобусами) так же может быть использована автобусная остановка «Арамашка».
4. Техническое состояние автобусной остановки требует приведение ее в состояние, отвечающее нормативным требованиям.

ПАСПОРТ
ДОРОЖНОЙ БЕЗОПАСНОСТИ

СХЕМА
ДВИЖЕНИЯ АВТОБУСОВ
И РАЗМЕЩЕНИЯ АВТОБУСНЫХ ОСТАНОВОК

21

Организация проведения предрейсового технического осмотра транспортного средства
Предрейсовый технический осмотр транспортного средства осуществляет:

_____ на основании: _____
действительного до: _____

Дата очередного технического осмотра: _____

Место стоянки автобуса в нерабочее время: _____
меры, исключающие несанкционированное использование: _____

3. СВЕДЕНИЯ О ВЛАДЕЛЬЦЕ АВТОБУСА

Юридический адрес владельца: _____

Юридический адрес владельца: _____

Фактический адрес владельца: _____

Телефон ответственного лица: _____

4. СВЕДЕНИЯ ОБ ОРГАНИЗАЦИЯХ, ОСУЩЕСТВЛЯЮЩИХ ПЕРЕВОЗКУ ДЕТЕЙ СПЕЦИАЛЬНЫМ ТРАНСПОРТНЫМ СРЕДСТВОМ (АВТОБУСОМ)

(заполняется при отсутствии собственного автобуса в образовательном учреждении)

При перевозке детей специальным транспортным средством (автобусом) сторонней организацией оформляется пакет документов в соответствии с действующим законодательством и иными нормативными актами и заполняется информационная карточка по форме, указанной в Приложении 1. Заполненная карточка храниться в «Паспорте дорожной безопасности».

**ОБЕСПЕЧЕНИЕ БЕЗОПАСНОСТИ ПЕРЕВОЗОК ДЕТЕЙ СПЕЦИАЛЬНЫМ ТРАНСПОРТНЫМ
СРЕДСТВОМ (АВТОБУСОМ)**

ОБЩИЕ СВЕДЕНИЯ

(заполняется при наличии собственного автобуса в образовательном учреждении)

Марка: _____

Модель: _____

Государственный регистрационный знак: _____

Год выпуска: _____

Количество мест в автобусе: _____

Соответствие конструкции требованиям, предъявляемым к школьным автобусам:

1. СВЕДЕНИЯ О ВОДИТЕЛЕ (ЯХ) АВТОБУСА (СОВ)

Фамилия, Имя, Отчество	Дата принятия на работу	Стаж вождения ТС категории «D»	Дата предстоящего медицинского осмотра	Период проведения стажировки	Сроки повышения квалификации	Допущенные нарушения ПДД

2. ОРГАНИЗАЦИОННО-ТЕХНИЧЕСКОЕ ОБЕСПЕЧЕНИЕ

Лицо, ответственное за обеспечение безопасности дорожного движения

Фамилия, Имя, Отчество: _____

Должность: _____

Дата назначения: _____

Дата переаттестации: _____

Организация проведения предрейсового медицинского осмотра водителя (ей)

Предрейсовый медицинский осмотр водителей
осуществляет: _____

_____ на основании: _____

действительного до: _____

ПАСПОРТ
ДОРОЖНОЙ БЕЗОПАСНОСТИ

ОБЕСПЕЧЕНИЕ БЕЗОПАСНОСТИ ПЕРЕВОЗОК
ДЕТЕЙ СПЕЦИАЛЬНЫМ ТРАНСПОРТНЫМ СРЕДСТВОМ
(АВТОБУСОМ)

19

**СХЕМА
ПУТИ ДВИЖЕНИЯ ТРАНСПОРТНЫХ СРЕДСТВ К МЕСТАМ ПОГРУЗКИ-РАЗГРУЗКИ
И РЕКОМЕНДУЕМЫЕ БЕЗОПАСНЫЕ ПУТИ ДВИЖЕНИЯ ДЕТЕЙ
ПО ТЕРРИТОРИИ МБДОУ «ДЕТСКИЙ САД № 37 «ТОПОЛЁК»**



ПОЯСНИТЕЛЬНАЯ ЗАПИСКА

1. Доставка грузов к зданию по ул. Ленина, 25 (пищеблок МБДОУ «Детский сад № 37 «Тополёк») осуществляется со стороны ул. Ленина.

Погрузка-разгрузка продуктов питания и твердых коммунальных отходов осуществляется с ручной подноской грузов от пищеблока к транспортному средству, которым осуществляется доставка.

2. Доставка грузов к зданию по ул. Трудовая, 4 А (МБДОУ «Детский сад № 37 «Тополёк») осуществляется со стороны ул. Трудовая.

Погрузка твердых коммунальных отходов осуществляется со специальной площадки с установленными контейнерами для сбора ТКО, расположенной вне территории образовательного учреждения, либо с ручной подноской от здания образовательного учреждения к транспортному средству, которым осуществляется доставка.

3. Доставка готовых блюд для воспитанников от пищеблока до здания по ул. Трудовая, 4 А осуществляется вручную.

4. Доставка материалов, оборудования и пр. технических грузов к зданию по ул. Трудовая, 4 А осуществляется со стороны ул. Трудовая.

Погрузка-разгрузка осуществляется во внутреннем дворе МБДОУ «Детский сад № 37 «Тополёк».

При движении транспортных средств по территории образовательного учреждения, следует исключить пересечение путей движения транспортных средств и воспитанников, а так же нахождение воспитанников в зоне проведения погрузочно-разгрузочных работ.

ПАСПОРТ
ДОРОЖНОЙ БЕЗОПАСНОСТИ

ПУТИ
ДВИЖЕНИЯ ТРАНСПОРТНЫХ СРЕДСТВ
И БЕЗОПАСНЫЕ ПУТИ ДВИЖЕНИЯ ДЕТЕЙ

18

**КАРТОЧКА № 5
 НАЗЕМНОГО ПЕШЕХОДНОГО ПЕРЕХОДА**

Место (зона) расположения пешеходного перехода:	с. Арамашка, через ул. Ленина, на пересечении с ул. Трудовая;
Тип пешеходного перехода (регулируемый / нерегулируемый):	существующий, наземный, нерегулируемый;
Наличие и состояние технических средств организации дорожного движения на пешеходном переходе и подходах к нему:	
дорожные знаки 5.19.1, 5.19.2	установлены частично, неудовлетворительное, требуется установить;
искусственные неровности:	отсутствуют, требуется установить;
дорожные знаки 5.20:	отсутствуют, требуется установить;
дорожные знаки 3.24 «20»:	отсутствуют, требуется установить;
дорожные знаки 1.23 (повторные), с табличкой 8.2.1:	отсутствуют, требуется установить;
дорожные знаки 1.17 с табличкой 8.2.1:	отсутствуют, требуется установить;
дорожные знаки 1.23 (основные):	отсутствуют, требуется установить;
пешеходное ограждение ограничивающее перильного типа:	отсутствует, требуется установить;
светофоры типа П.1:	отсутствуют, не требуется;
светофоры типа Т.7:	отсутствуют, требуется установить;
горизонтальная дорожная разметка:	
линия 1.1, материал:	сезонное нанесение, краска;
линии 1.14.1 на «желтом фоне», материал:	сезонное нанесение, краска;
линии 1.25, материал:	сезонное нанесение, краска;
символы 1.24.1, материал:	сезонное нанесение, краска;
символы 1.24.2, материал:	сезонное нанесение, краска;
Наличие и состояние подходов к пешеходному переходу, материал покрытия:	установлены, удовлетворительное;
Наличие и состояние наружного освещения пешеходного перехода:	установлено частично, удовлетворительное, требуется установить дополнительно;
Другие (дополнительные) средства организации дорожного движения:	отсутствуют, не требуется.

**ПАСПОРТ
 ДОРОЖНОЙ БЕЗОПАСНОСТИ**

**КАРТОЧКА
 ПЕШЕХОДНОГО ПЕРЕХОДА**

17

**КАРТОЧКА № 4
НАЗЕМНОГО ПЕШЕХОДНОГО ПЕРЕХОДА**

Место (зона) расположения пешеходного перехода:	с. Арамашка, через ул. Ленина, в районе пересечения с ул. Победы и ул. Школьная;
Тип пешеходного перехода (регулируемый / нерегулируемый):	проектируемый, наземный, нерегулируемый;
Наличие и состояние технических средств организации дорожного движения на пешеходном переходе и подходах к нему:	
дорожные знаки 5.19.1, 5.19.2	отсутствуют, требуется установить;
искусственные неровности:	отсутствуют, требуется установить;
дорожные знаки 5.20:	отсутствуют, требуется установить;
дорожные знаки 3.24 «20»:	отсутствуют, требуется установить;
дорожные знаки 1.23 (повторные), с табличкой 8.21:	отсутствуют, требуется установить;
дорожные знаки 1.17 с табличкой 8.21:	отсутствуют, требуется установить;
дорожные знаки 1.23 (основные):	отсутствуют, требуется установить;
пешеходное ограждение ограничивающее перильного типа:	отсутствует, требуется установить;
светофоры типа П.1:	отсутствуют, не требуется;
светофоры типа Т.7:	отсутствуют, требуется установить;
горизонтальная дорожная разметка:	
линия 1.1, материал:	сезонное нанесение, краска;
линии 1.14.1 на «желтом фоне», материал:	сезонное нанесение, краска;
линии 1.25, материал:	сезонное нанесение, краска;
символы 1.24.1, материал:	сезонное нанесение, краска;
символы 1.24.2, материал:	сезонное нанесение, краска;
Наличие и состояние подходов к пешеходному переходу, материал покрытия:	установлены, удовлетворительное;
Наличие и состояние наружного освещения пешеходного перехода:	установлено частично, удовлетворительное, требуется установить дополнительно;
Другие (дополнительные) средства организации дорожного движения:	отсутствуют, не требуется.

**КАРТОЧКА № 3
НАЗЕМНОГО ПЕШЕХОДНОГО ПЕРЕХОДА**

Место (зона) расположения пешеходного перехода:	с. Арамашка, через ул. Ленина, в районе пересечения с ул. Мира;
Тип пешеходного перехода (регулируемый / нерегулируемый):	проектируемый, наземный, нерегулируемый;
Наличие и состояние технических средств организации дорожного движения на пешеходном переходе и подходах к нему:	
дорожные знаки 5.19.1, 5.19.2	отсутствуют, требуется установить;
искусственные неровности:	отсутствуют, не требуется;
дорожные знаки 5.20:	отсутствуют, не требуется;
дорожные знаки 3.24 «20»:	отсутствуют, не требуется;
дорожные знаки 1.23 (повторные), с табличкой 8.2.1:	отсутствуют, не требуется;
дорожные знаки 1.17 с табличкой 8.2.1:	отсутствуют, не требуется;
дорожные знаки 1.23 (основные):	отсутствуют, не требуется;
пешеходное ограждение ограничивающее перильного типа:	отсутствует, требуется установить;
светофоры типа П1:	отсутствуют, не требуется;
светофоры типа Т.7:	отсутствуют, не требуется;
горизонтальная дорожная разметка:	
линия 1.1, материал:	сезонное нанесение, краска;
линии 1.14.1 на «желтом фоне», материал:	сезонное нанесение, краска;
линии 1.25, материал:	сезонное нанесение, краска;
символы 1.24.1, материал:	сезонное нанесение, краска;
символы 1.24.2, материал:	сезонное нанесение, краска;
Наличие и состояние подходов к пешеходному переходу, материал покрытия:	установлены, удовлетворительное;
Наличие и состояние наружного освещения пешеходного перехода:	установлено частично, удовлетворительное, требуется установить дополнительно;
Другие (дополнительные) средства организации дорожного движения:	отсутствуют, не требуется.

ПАСПОРТ
ДОРОЖНОЙ БЕЗОПАСНОСТИ

КАРТОЧКА
ПЕШЕХОДНОГО ПЕРЕХОДА

15

**КАРТОЧКА № 2
НАЗЕМНОГО ПЕШЕХОДНОГО ПЕРЕХОДА**

Место (зона) расположения пешеходного перехода:	с. Арамашка, через ул. Мира, в районе пересечения с ул. Ленина;
Тип пешеходного перехода (регулируемый / нерегулируемый):	проектируемый, наземный, нерегулируемый;
Наличие и состояние технических средств организации дорожного движения на пешеходном переходе и подходах к нему:	
дорожные знаки 5.19.1, 5.19.2	отсутствуют, требуется установить;
искусственные неровности:	отсутствуют, не требуется;
дорожные знаки 5.20:	отсутствуют, не требуется;
дорожные знаки 3.24 «20»:	отсутствуют, не требуется;
дорожные знаки 1.23 (повторные), с табличкой 8.21:	отсутствуют, не требуется;
дорожные знаки 1.17 с табличкой 8.21:	отсутствуют, не требуется;
дорожные знаки 1.23 (основные):	отсутствуют, не требуется;
пешеходное ограждение ограничивающее перильного типа:	отсутствует, требуется установить;
светофоры типа П1:	отсутствуют, не требуется;
светофоры типа Т.7:	отсутствуют, не требуется;
горизонтальная дорожная разметка:	
линия 1.1, материал:	сезонное нанесение, краска;
линии 1.14.1 на «желтом фоне», материал:	сезонное нанесение, краска;
линии 1.25, материал:	сезонное нанесение, краска;
символы 1.24.1, материал:	сезонное нанесение, краска;
символы 1.24.2, материал:	сезонное нанесение, краска;
Наличие и состояние подходов к пешеходному переходу, материал покрытия:	установлены, удовлетворительное;
Наличие и состояние наружного освещения пешеходного перехода:	установлено частично, удовлетворительное, требуется установить дополнительно;
Другие (дополнительные) средства организации дорожного движения:	отсутствуют, не требуется.

ПАСПОРТ
ДОРОЖНОЙ БЕЗОПАСНОСТИ

КАРТОЧКА
ПЕШЕХОДНОГО ПЕРЕХОДА

14

**ОБЕСПЕЧЕНИЕ БЕЗОПАСНОСТИ
ДЕТЕЙ ПРИ ПРОВЕДЕНИИ ДОРОЖНЫХ РЕМОНТНО-СТРОИТЕЛЬНЫХ РАБОТ**

Схема пути движения транспортных средств и обучающихся, при проведении дорожных ремонтно-строительных работ вблизи образовательного учреждения разрабатывается для каждого случая проведения таких работ отдельно.

На схеме указывается место производства дорожных ремонтно-строительных работ, его обустройство дорожными знаками и ограждениями, иными техническими средствами организации дорожного движения, а также безопасный маршрут движения воспитанников к МБДОУ «Детский сад № 37 «Тополёк» с учетом изменения маршрута движения по тротуару.

На схеме должны быть обозначены:

- участок производства дорожных ремонтно-строительных работ;
- автомобильные дороги;
- тротуары;
- альтернативные пути (обходы места производства дорожных ремонтно-строительных работ пешеходами и объезды транспортными средствами);
- здание МБДОУ «Детский сад № 37 «Тополёк»;
- ограждение территории МБДОУ «Детский сад № 37 «Тополёк».

Схема разрабатывается в соответствии с нормативными документами с сфере обеспечения безопасности дорожного движения.

ПАСПОРТ
ДОРОЖНОЙ БЕЗОПАСНОСТИ

ОБЕСПЕЧЕНИЕ БЕЗОПАСНОСТИ ДЕТЕЙ
ПРИ ПРОВЕДЕНИИ ДОРОЖНЫХ
РЕМОНТНО-СТРОИТЕЛЬНЫХ РАБОТ

23

**ИНФОРМАЦИОННАЯ КАРТОЧКА
ПЕРЕВОЗОК ДЕТЕЙ СПЕЦИАЛЬНЫМ ТРАНСПОРТНЫМ СРЕДСТВОМ
(АВТОБУСОМ)**

ОБЩИЕ СВЕДЕНИЯ

Марка: _____
 Модель: _____
 Государственный регистрационный знак: _____
 Год выпуска: _____
 Количество мест в автобусе: _____
 Соответствие конструкции требованиям, предъявляемым к школьным автобусам: _____

1. СВЕДЕНИЯ О ВЛАДЕЛЬЦЕ АВТОБУСА

Владелец: _____
 Юридический адрес владельца: _____
 Фактический адрес владельца: _____
 Телефон ответственного лица: _____

2. СВЕДЕНИЯ О ВОДИТЕЛЕ АВТОБУСА

Фамилия, Имя, Отчество: _____
 Принят на работу: _____
 Стаж вождения категории «D»: _____

3. ОРГАНИЗАЦИОННО-ТЕХНИЧЕСКОЕ ОБЕСПЕЧЕНИЕ

Лицо, ответственное за обеспечение безопасности дорожного движения

Фамилия, Имя, Отчество: _____
 Должность: _____
 Дата назначения: _____
 Дата переаттестации: _____
 Дата последнего технического осмотра: _____

Директор (руководитель) образовательного учреждения:

_____ [подпись]

_____ [Фамилия, Имя, Отчество]

Директор (руководитель) организации, осуществляющей перевозку детей специальным транспортом (автобусом)

_____ [подпись]

_____ [Фамилия, Имя, Отчество]

**ПАСПОРТ
ДОРОЖНОЙ БЕЗОПАСНОСТИ**

**ИНФОРМАЦИОННАЯ КАРТОЧКА
ПЕРЕВОЗОК ДЕТЕЙ СПЕЦИАЛЬНЫМ
ТРАНСПОРТНЫМ СРЕДСТВОМ (АВТОБУСОМ)**

24